



Pomáhat a chránit

Krajské ředitelství policie  
KRÁLOVEHRADECKÉHO KRAJE

Dopravní inspektorát  
Rychnov nad Kněžnou

PCR05ETRpo103300488



KRPH-122720/ČJ-2023-050706

Rychnov nad Kněžnou 13. 12. 2023

M – PROJEKCE s.r.o.  
Resslova 956/13  
500 02 Hradec Králové

Počet listů: 1  
Příloha: 4 x situace

### **Stanovisko k předběžnému návrhu DIO pro akci „II/321 křižovatka U Voříšku“ – po úpravě**

Policie České republiky, Krajské ředitelství policie Královéhradeckého kraje, Dopravní inspektorát v Rychnově nad Kněžnou jako orgán státní správy ve věcech bezpečnosti a plynulosti provozu na pozemních komunikacích ve smyslu ustanovení § 2 zák. č. 273/2008 Sb., o Policii České republiky; ve smyslu ustanovení § 1 zák. č. 12/1997 Sb., o bezpečnosti a plynulosti silničního provozu, ve znění pozdějších předpisů, s odkazem na ustanovení § 124 odst. 11 písm. e) zák. č. 361/2000 Sb., o provozu na pozemních komunikacích a o změnách některých zákonů, ***SOUHLASÍ S PŘIPOMÍNKAMI s předběžným návrhem DIO pro akci „II/321 křižovatka U Voříšku“***

Souhlasíme s předběžným návrhem objízdných tras pro OA i NA na předmětnou akci a s tím souvisejícím nástinem přechodného dopravního značení, ovšem za podmínky, že konkrétní detailní návrh PDZ bude předložen v rámci řízení dle § 77 zák. č. 361/2000 Sb., o provozu na pozemních komunikacích, a to s dostatečným předstihem před započítáním prací, a bude zejména doplněn o přesný harmonogram a termín prací, který zásadním způsobem do schvalovacího procesu PDZ a objízdných tras vstupuje. V této souvislosti upozorňujeme, že je nutno Vámi navrhovanou uzavírkou sil. č. II/321 (hlavní spojnice k průmyslové zóně Solnice – Lipovka) pokud možno zkrátit z Vámi navrhovaných 2,5 měsíce na akceptovatelných cca 7-8 týdnů. Zdůrazňujeme též požadavek, že uzavírka sil. II/321 bude probíhat zejména v době celozávodní dovolené fy Škoda Auto v Kvasínách.

Pokud budou výše uvedené podmínky splněny, lze konstatovat, že návrh odpovídá obecným požadavkům na bezpečnost a plynulost provozu na pozemních komunikacích.

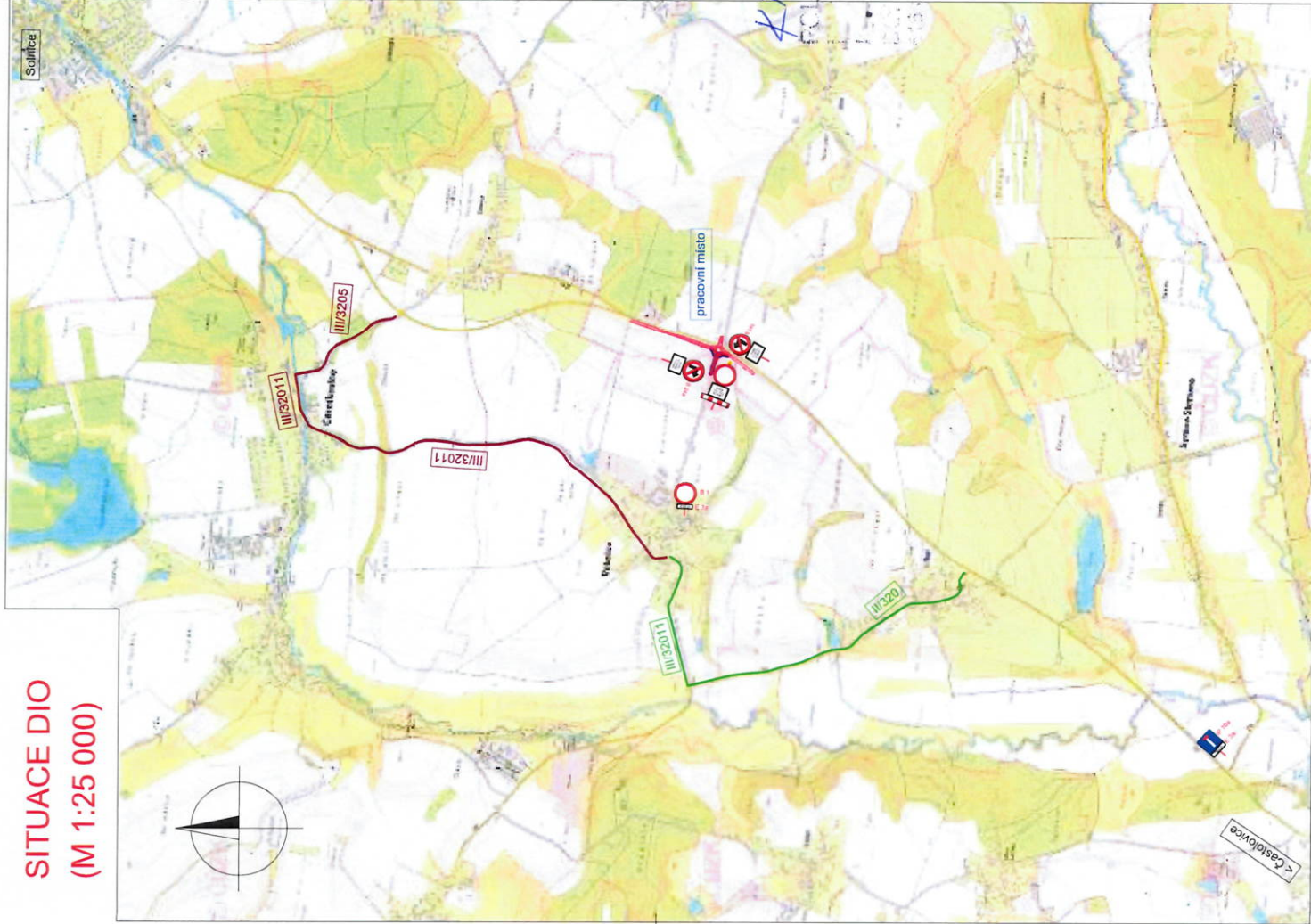
por. Bc. Michal Kunčar, DiS.  
komisař

npor. Josef Žabokrtský, DiS.  
zástupce vedoucího DI

Zborovská 1360  
516 01 Rychnov nad Kněžnou

Tel.: +420 720 954 719  
Email: rk.di.komunikace@pcr.cz

SITUACE DIO  
(M 1:25 000)



LEGENDA:

- UZAVÍRKA - MÍSTO STAVBY
- OBJÍZDNÁ TRASA PRO OSOBNÍ VOZIDLA (NAVAZUJÍCÍ NA PÁTERŇI OBJ. TARASU)
- TRASA ČÁSTOLOVICE (délka 2,5 km)
- OBJÍZDNÁ TRASA PRO OSOBNÍ VOZIDLA
- TRASA DOMAŠÍN - TREBEŠOV (délka 3,4 km)

POZNÁMKY:

Dopravní značení v situaci je rozkresleno jen schématicky, detailní umístění DZ bude doplněno v dalším stupni PD. Přechodné dopravní značení bude umístěno dle zásad TP 66 - Zásady pro označování pracovních míst na pozemních komunikacích. Použité přechodné dopravní značky musí být retroreflexní. Retroreflexní matr. SDZ na dálnicích, silnicích pro motorová vozidla a místních komunikacích I. třídy musí mít minimálně vlastnosti třídy RA1, na ostatních pozemních komunikacích minimálně pak třídy RA2. Rozměry SDZ musí být standardní velikost, není dovoleno jejich zmenšení. Na dálnicích, silnicích pro motorová vozidla a případně na dalších dopravně významných pozemních komunikacích se použijí značky zvětšené. Veškeré dopravní značení v rozporu s přechodným dopravním značením bude dočasně zneplatněno. Vodorovná vzdálenost bližšího okraje přechodné dopravní značky od jízdního nebo pomocného jízdního pruhu bude 0,5 - 4,0 m.

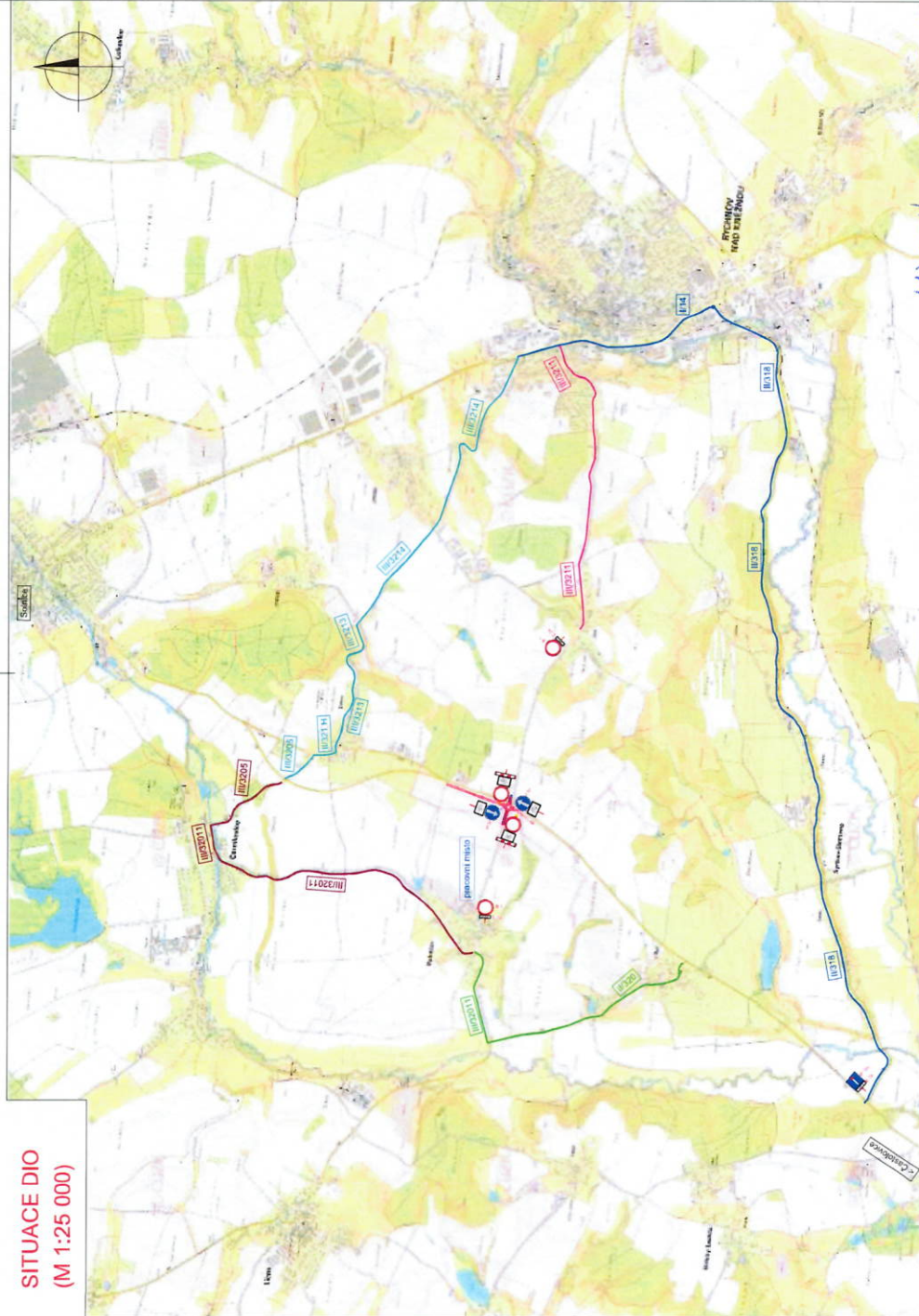
41274-122720103-2023-050008  
POLICE ČESKÉ REPUBLIKY  
13.12.2023

OBJEDNATEL:	NÁZEV AKCE:
KRÁLOVÉHRADSKÝ KRAJ	II/321 křižovatka U Voříšku
	ČÁST / STAVEBNÍ OBJEKT:
	SO 180 - DOPRAVNÉ INŽENÝRSKÁ OPATŘENÍ
PRÍLOHA:	SITUACE DIO - ETAPA I - TRASA PRO OSOBNÍ VOZIDLA
ZHOTOVITEL:	ZODP. PROJEKTANT:
 M - PROJEKCE s.r.o. Resslova 956 500 02 Hradec Králové www.m-projeckce.cz	Ing. P. HÁJEK
	VYPRACOVAL:
	Ing. P. NYKODÉMOVÁ
	KONTROLA:
Ing. V. BRICHNAČ	
MÉRITKO:	Č. ZAKÁZKY:
1:25 000	22-091-01
DÚSP	11/2023
D.1.2	2.1









**LEGENDA:**

- UZAVÍRKA - MÍSTO STAVBY
- OBJÍZDNÁ TRASA PRO OSOBNÍ VOZIDLA (PÁTERNÍ)
- TRASA CASTOLOVICE - RYCHNOV NAD KNĚŽNOU - SOLNICE (délka 12,7 km)
- OBJÍZDNÁ TRASA PRO OSOBNÍ VOZIDLA (NAVÁZUJÍCÍ NA PÁTERNÍ OBJ. TARASU)
- TRASA CASTOLOVICE / SOLNICE - LOKOT (délka 10,7 / 6,9 km)
- OBJÍZDNÁ TRASA PRO OSOBNÍ VOZIDLA (NAVÁZUJÍCÍ NA PÁTERNÍ OBJ. TARASU)
- TRASA CASTOLOVICE / SOLNICE - TREBĚŠOV (délka 4 / 16,7 km)
- OBJÍZDNÁ TRASA PRO OSOBNÍ VOZIDLA (NAVÁZUJÍCÍ NA PÁTERNÍ OBJ. TARASU)
- TRASA CASTOLOVICE - DOMAŠÍN (délka 12,8 km)
- OBJÍZDNÁ TRASA PRO OSOBNÍ VOZIDLA
- TRASA DOMAŠÍN - TREBĚŠOV (délka 3,4 km)

**POZNÁMKY:**

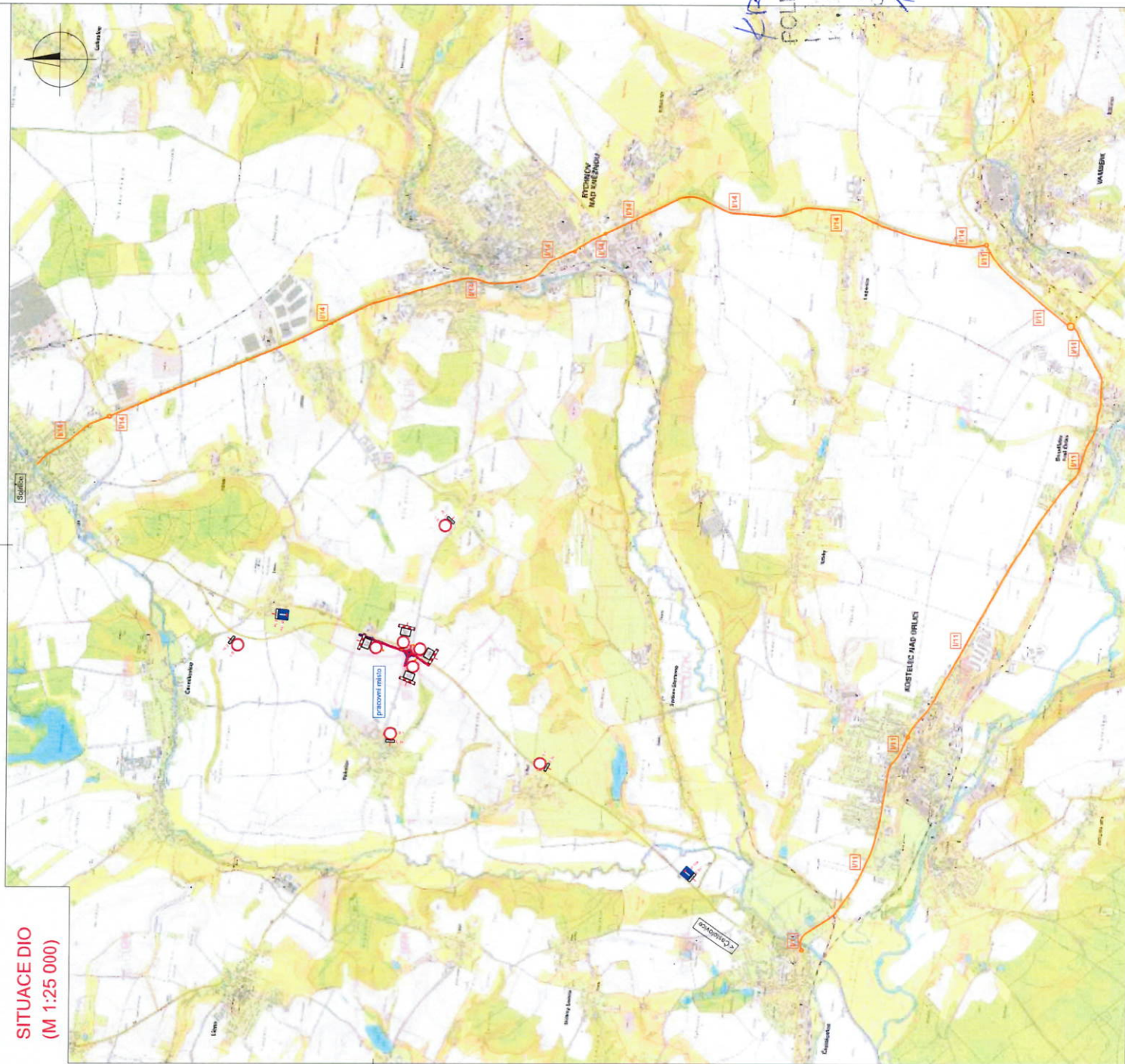
Dopravní značení v situaci je rozkresleno jen schematicky, detailní umístění DZ bude doplněno v dalším stupni PD.  
Přechodné dopravní značení bude umístěno dle zásad TP 66 - Zásady pro označování pracovních míst na pozemních komunikacích.  
Použité přechodné dopravní značky musí být retroreflexní. Retroreflexní mat. SDZ na dálnicích, silnicích pro motorová vozidla a místních komunikacích I. třídy musí mít minimálně vlastnosti třídy RA1, na ostatních pozemních komunikacích minimálně pak třídy RA2.  
Všechny dopravní značky musí být provedeny v souladu s předpisy. Na dálnicích, silnicích pro motorová vozidla a příjezdě na dálnici dopravní významných pozemních komunikacích se používají značky zvláštního provedení. Všechny dopravní značení v rozporu s předchozím dopravním značením bude dočasně zrušeno.  
Vodorovná vzdálenost blízko okraje přechodné dopravní značky od jízdního nebo pomocného jízdního pruhu bude 0,5 - 4,0 m.

OBJEDVATEL Městský úřad Rychnov nad Kněžnou	NÁZEV AKCE: II/321 křižovatka U Voršíku
PROJEKTANT M - PROJEKCE s.r.o. Reskova 996 500 02 Hradec Králové www.m-projece.cz	ČÁST / STAVEBNÍ OBJEKT: SO 180 - DOPRAVNÍ INŽENÝRSKÁ OPATŘENÍ
ZHOTOVITEL: M - PROJEKCE s.r.o.	PŘÍLOHA: SITUACE DIO - ETAPA III - TRASA PRO OSOBNÍ VOZIDLA
YPRACOVNÍK: Ing. P. NYKODÉVOVÁ	ZODP. PROJEKTANT: Ing. P. HAJEK
KONTROLA: Ing. V. BRICHNAČ	PARÉ:
MĚŘÍTKO: 1:25 000	Č. ZNAČEK: 22-091-01
STUPEŇ: DÚSP	DATUM: 11/2023
ČÁST: D.1.2	PŘÍLOHA: 2.3

13204-1227013-202-0706  
POLICIE ČESKÉ REPUBLIKY  
PRÁVNÍ OCHRANA A POLICIE  
PRÁVNÍ OCHRANA A POLICIE  
PRÁVNÍ OCHRANA A POLICIE  
PRÁVNÍ OCHRANA A POLICIE  
13.12.2023



SITUACE DIO  
(M 1:25 000)



LEGENDA:

- UZÁVĚRKA - MÍSTO STAVBY
- OBJÍZDNÁ TRASA PRO NÁKLADNÍ VOZIDLA - TRASA ČASTOLOVICE - SOLNICE (délka 18,1 km)

POZNÁMKY:

Dopravní značení v situaci je rozpracováno jen schématicky, detailní umístění DZ bude doplněno v dalším stupni PD. Přečtné dopravní značení bude umístěno dle zásad TP 66 - Zásady pro označování pracovních míst na pozemních komunikacích. Použití přečtné dopravní značky musí být retroreflexní. Retroreflexní mat. SDZ na dálnicích, silnicích pro motorová vozidla a místních komunikacích I. třídy musí mít minimálně vlastnosti třídy RA1, na ostatních pozemních komunikacích minimálně pak třídy RA2. SDZ musí být standardní velikost, není dovoleno jejich zmenšení. Na dálnicích, silnicích pro motorová vozidla a místních komunikacích I. třídy musí být umístěny i dopravní značky zvláštního významu. Všechny dopravní značení v rozporu s předchozím dopravním značením budou odstraněny. Vodováha vzdálenost bližšího okraje přečtné dopravní značky od jízdního nebo pomocného jízdního pruhu bude 0,5 - 4,0 m.

KR PH - 12272015 - 2023 - 0 P 006

POLICIE ČESKÉ REPUBLIKY  
Městská policie v Solnici

PROJEKTANT: ING. P. HAJEK  
17.12. 2023

OBJEDNATEL: NÁZEV AKCE:	II/321 křižovatka U Vorříšku
KVALIFIKAČNÍ ÚROVEŇ:	ČÁST / STAVBNÍ OBJEKT:
SO 180 - DOPRAVNÍ INŽENÝRSKÁ OPATŘENÍ	
PŘÍLOHA:	SITUACE DIO - ETAPA II - TRASA PRO NÁKLADNÍ VOZIDLA
ZHOTOVITEL:	ZODP. PROJEKTANT:
ING. P. HAJEK	ING. P. HAJEK
VYPRACOVAL:	ING. P. NYKODENOVÁ
KONTROLOVAL:	ING. V. BRICHNÁČ
MERITKO: C. ZNAČKY:	STUPEŇ: DATUM: ČÁST: PŘÍLOHA:
1:25 000	22-091-01 DUSP 11/2023 D.1.2 2.3